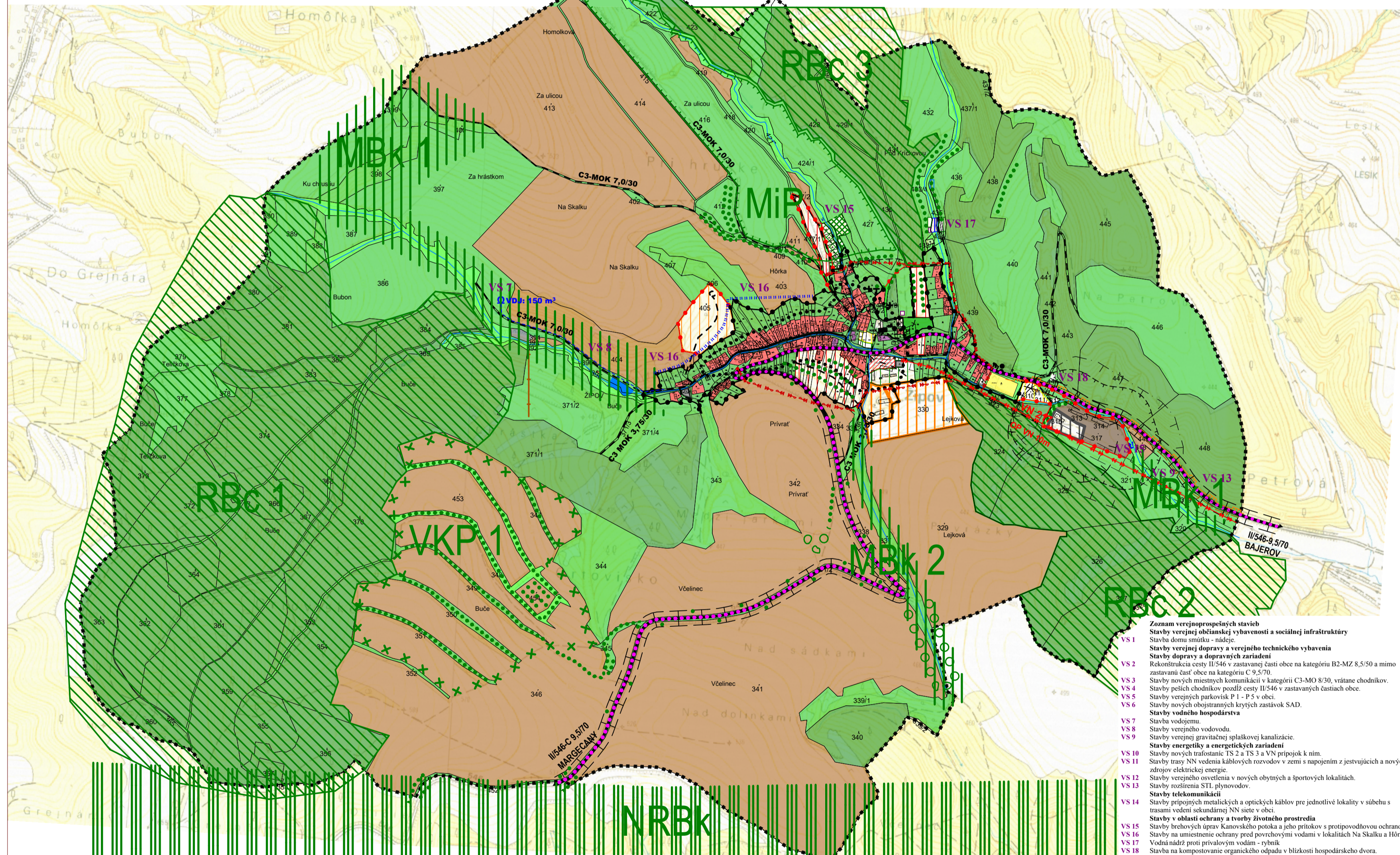
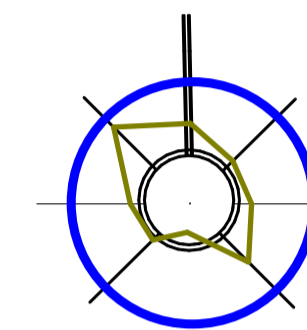


# ŽIPOV

## ÚZEMNÝ PLÁN OBCE

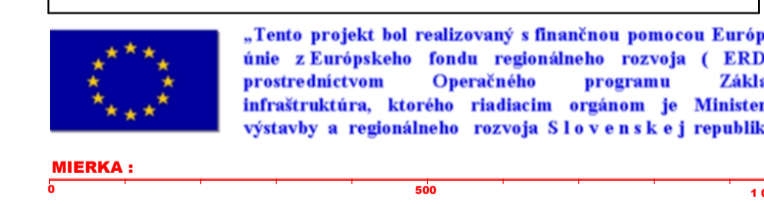
M = 1 : 10 000



STAV	NÁVRH	VÝHLAD	
.....			KATASTRÁLNA HRANICA OBCE
—●—●—●—			HRANICA ZASTAVANÉHO ÚZEMIA OBCE
■			PLOCHA RODINÝCH DOMOV
■			PLOCHA BYTOVÝCH DOMOV
■			PLOCHA OBČANSKEJ VYBAVENOSTI
■			PLOCHA REKREÁCIE A CESTOVNÉHO RUCHU
■			PLOCHA ŠPORTU
■			PLOCHA VÝROBY A SKLADOV
■			PLOCHA POĽNOHOSPODÁRSKEJ VÝROBY
■			PLOCHA TECHNICKÉHO VYBAVENIA
■			VEREJNÁ ZELEN
■			ZELEN RODINÝCH DOMOV
■			VYHRADENÁ ZELEN - CINTORÍN
■			VYHRADENÁ ZELEN - IZOLAČNÁ ZELEN
■			ZÁHRADKOVÁ OSADA
■			LES
■			TRVALÝ TRÁVNATÝ PORAST
■			ORNÁ PÓDA
■			OBJEKT PAMÄTKOVÉHO ZÁJMU
■			NÁRODNÁ KULTÚRNA PAMÄTKA
■			ARCHEOLOGICKÁ LOKALITA
■			VODNÉ TOKY
■			OCHRANA ÚZEMIA PROTI POVRCHOVEJ VODE
■			REGULÁCIA VODNÝCH TOKOV
■			PRAMĚŔ
■			OCHRANNÉ PÁSMA
■			CESTA II. TRIEDY
■			MESTNÁ A ÚČELOVÁ KOMUNIKÁCIA
■			CYKLOTURISTICKÉ TRASY
■			VLEK
■			VN VEDENIE VZDUŠNÉ
■			VN VEDENIE KÁBLOVÉ VZDUŠNÉ
■			TRAFOSTANICA
■			VODOVOD
■			VODOJEM
■			KANALIZÁCIA
■			PLYNOVOD
■			RbC - REGIONÁLNE BIOCENTRUM
■			NbK - NADREGIONÁLNY BIKORODOR
■			MBK - Miestny BIKORODOR
■			Mp - Miestny INTERAKČNÝ PRVKOV
■			VÝZNAMNÝ KRÁJINNÝ PRVKOV
■			CHRÁNENÉ ÚZEMIA - MAJLOPŔSNÉ
■			VÝZNAMNÁ NELESNÁ DREVINOVÁ VEGETÁCIA

- Zoznam verejnospriepustných stavieb**  
Stavby verejnej občianskej vybavenosti a sociálnej infraštruktúry  
Stavby domov, umiestnené v zmlúvke
- VS 1 Stavby verejnej dopravy a verejného technického vybavenia
  - VS 2 Rekonštrukcia cesty II/546 v zastavanej časti obce na kategóriu B2-MZ 8,5/50 a mimo zastavanú časť obce na kategóriu C/3,70
  - VS 3 Stavby nových mestských komunikácií v kategórii C3-MO 8/30, vrátane chodníkov.
  - VS 4 Stavby peších chodníkov podľa cesty II/546 v zastavanej časti obce.
  - VS 5 Stavby verejných parkovísk P1, P2 v obci
  - VS 6 Stavby nových objazdných krytých zastávok SAD.
- Stavby vodného hospodárstva**  
Stavba vododielne
- VS 7 Stavby verejného vodovodu
  - VS 8 Stavby verejnej gravitačnej splaškovej kanalizácie
  - VS 9 Stavby energetiky a energetických zariadení
  - VS 10 Stavby nových trafostaníc TS 2 a TS 3 a VN pripojení k sieti
  - VS 11 Stavby vnútornej NN vedenia káblových rozvodov v zemi s napojením z existujúcich a nových zdrojov elektrickej energie
  - VS 12 Stavby verejných osvetlenia v nových obytných a športových lokalitách.
  - VS 13 Stavby rozšírenia STU, plynovodov.
  - VS 14 Stavby pripojení metalektro a optických káblov pre jednotlivé lokality v súbahu s trasami vedení sekundárnej NN siete v obci
  - VS 15 Stavby brehových úprav Kanovského potoka a jeho prítokov a protipovodňovej ochrany
  - VS 16 Stavby na umiestnenie ochrany pred povrchovými vodami v lokalitách Na Skalke a Hôlka
  - VS 17 Vodní nádrž proti prítoku vodám - rybník
  - VS 18 Stavba na kompostovanie organického odpadu v blízkosti hospodárskeho dvora.

Schváľovacia doložka:  
Určenie schváľovacieho orgánu: **Obecné zastupiteľstvo v Žipove**  
Číslo uznesenia a dátum schválenia: .....  
Číslo VZN obce, ktorým sa vyhlásilo záväzná časť ÚPN obce: .....  
Oprávnená osoba: **František Dvorník** - starosta obce



**ÚZEMNÝ PLÁN OBCE ŽIPOV** v.č.: **6**

Ing. arch. Viktor Malinovský, Razusova č.44, 040 01 Košice  
VÝKRES OCHRANY PRÍRODY A TVORBY KRÁJINY VRÁTANE PRVKOV ÚZEMNÉHO SYSTÉMU EKOLOGICKEJ STABILITY M = 1 : 10 000

OBSTARAVATEĽ: OBEC ŽIPOV  
RIEŠITEĽIA: Ing. arch. Viktor Malinovský, Ing. arch. Vladimír Nedelko, Akad. arch. Ing. Jozef Zelený, Ing. Ján Stano, Ing. Ivan Bača, Ing. Ján Staroň, Ing. Vasil Vachna, Vladimír Nedelko  
SPRACOVANÉ: 08.2008